






FUNKCIONĀLI NEPIECIEŠAMĀ ZEMESGABALA
KOREKCIJAS PROJEKTS
dzīvojamai mājai Vaidavas ielā 2 k-5, Rīgā.

APZĪMĒJUMI PLĀNĀ:

-  Dzīvojamai mājai Vaidavas ielā 2 k-5, Rīgā, funkcionāli nepieciešamā zemesgabala robeža. Platība - 3012 kv.m. Apbūves intensitāte 126%, brīvā teritorija 46%.
-  Dzīvojamā māja Vaidavas ielā 2 k-5, apzīmējums kadastrā 0100 070 2066 001. Reģistrēta Rīgas pilsētas zemesgrāmatā nodalījumā Nr.10000001037.
-  Zemesgabals, par kuras izmantošanas nosacījumiem dzīvojamās mājas privatizēto objektu īpašniekiem ir jāvienojas ar zemesgabala īpašnieku. Veido zemesgabala ar kadastra apzīmējumu 01000702066 daļa. Platība - 3012 kv.m. Reģistrēts Rīgas pilsētas zemesgrāmatas nodalījumā Nr.16367. Īpašnieki - juridiskas personas.
-  01001212048 Uzmērītās robežas, kadastra numurs
-  Ielas sarkanā līnija

PIEZĪMES:

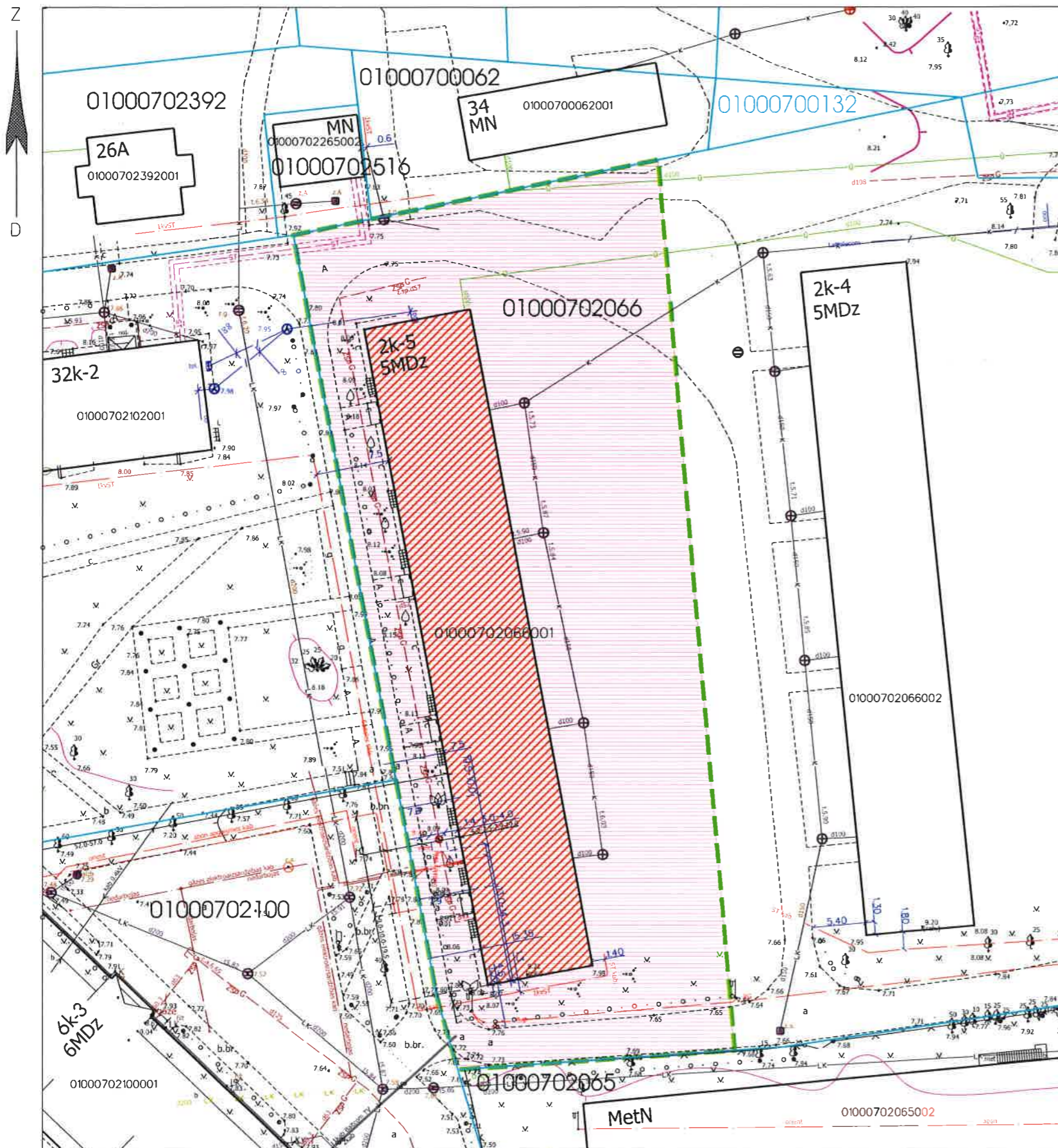
1. Atbilstoši Rīgas domes 20.12.2005. saistošajiem noteikumiem Nr.34 "Rīgas teritorijas izmantošanas un apbūves noteikumi" (RTIAN) un Rīgas teritorijas plānojuma 2006. - 2018. gadam grafiskai daļai, zemesgabals atrodas dzīvojamās apbūves teritorijā (Dz):
 - Maksimālais stāvu skaits - 5 stāvi;
 - Zemes gabala maksimālā apbūves intensitāte - 140%;
 - Zemes gabala minimālā brīvā teritorija - 35%.
2. Funkcionāli nepieciešamais zemesgabals visā platībā atrodas 15 km zonā ap starptautiskās lidostas "Rīga" kontrolpunktu, kur darbību veikšanai, kas veicina putnu koncentrāciju, saņemama Civilās aviācijas aģentūras atļauja.
3. Funkcionāli nepieciešamā zemesgabala robežas, platība, apgrūtinājumi un to platības tiks precizētas veicot instrumentālo uzmērīšanu dabā.
4. Funkcionāli nepieciešamā zemesgabala inženiertīklu aizsargjoslas tiek noteiktas saskaņā ar pašvaldības augstas detalizācijas topogrāfiskās datubāzes datiem (Autors: © Rīgas pilsētas pašvaldība, 2003-2016).

Ar šī korekcijas projekta saskaņošanu spēku zaudē 11.10.1999. Īpašuma departamenta Zemju pārvaldes saskaņojums.

*Saskaņots piekzīta
Dzīvojamās mājas Vaidavas 2/5
Pilnvarota persona Emīlija Jasone
Reef 24.09.2016*

Rīgas domes
Pilsētas pašvaldības departamenta
Pilsētas amatsbūvniecības vadītāja,
direktore vietniece pilsētas amatsbūvniecības
jautājumos
I. PURMALE
31-09-2016

Rīgas domes
Pilsētas pašvaldības departamenta
Amatsbūvniecības un teritorijas plānošanas nodaļas
veidotāja
L. J. S. S. S.
26.10.2016



Funkcionāli nepieciešamā zemesgabala korekcijas projekts

Adrese: Vaidavas iela 2 k-5, Rīga

Rīgas pašvaldības dzīvojamo māju
privatizācijas komisijas priekšsēdētāja vietnieks

N. Beinarovičs

21.09.2016

Privatizācijas objektu sagatavošanas
nodaļas galvenais speciālists- teritorijas plānotājs

I. Andersone

20.09.2016

MĒROGS GRUPA GRUNTS

1:500 070. 2066.

Rīgas pašvaldības
dzīvojamo māju privatizācijas
komisija